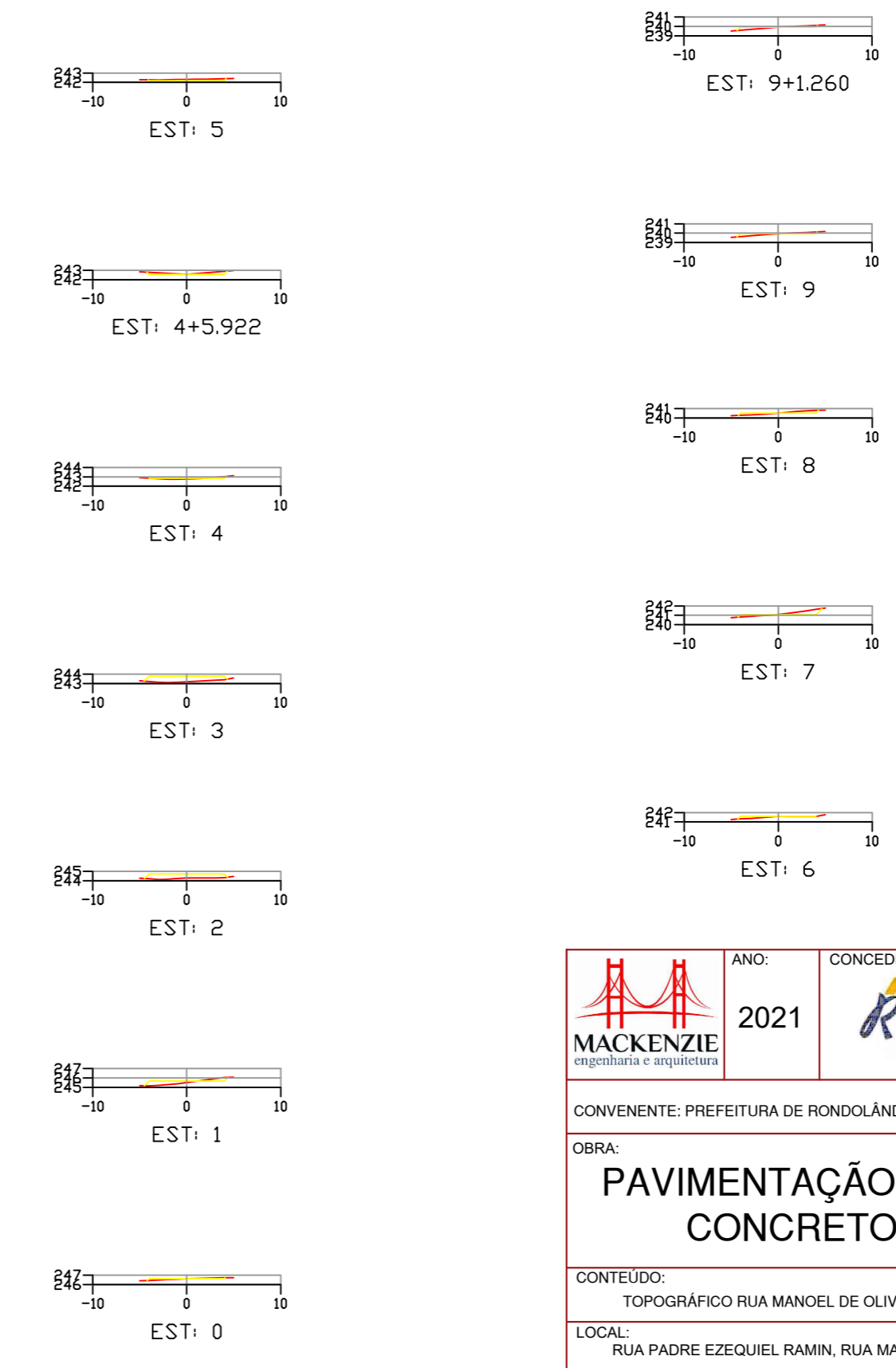
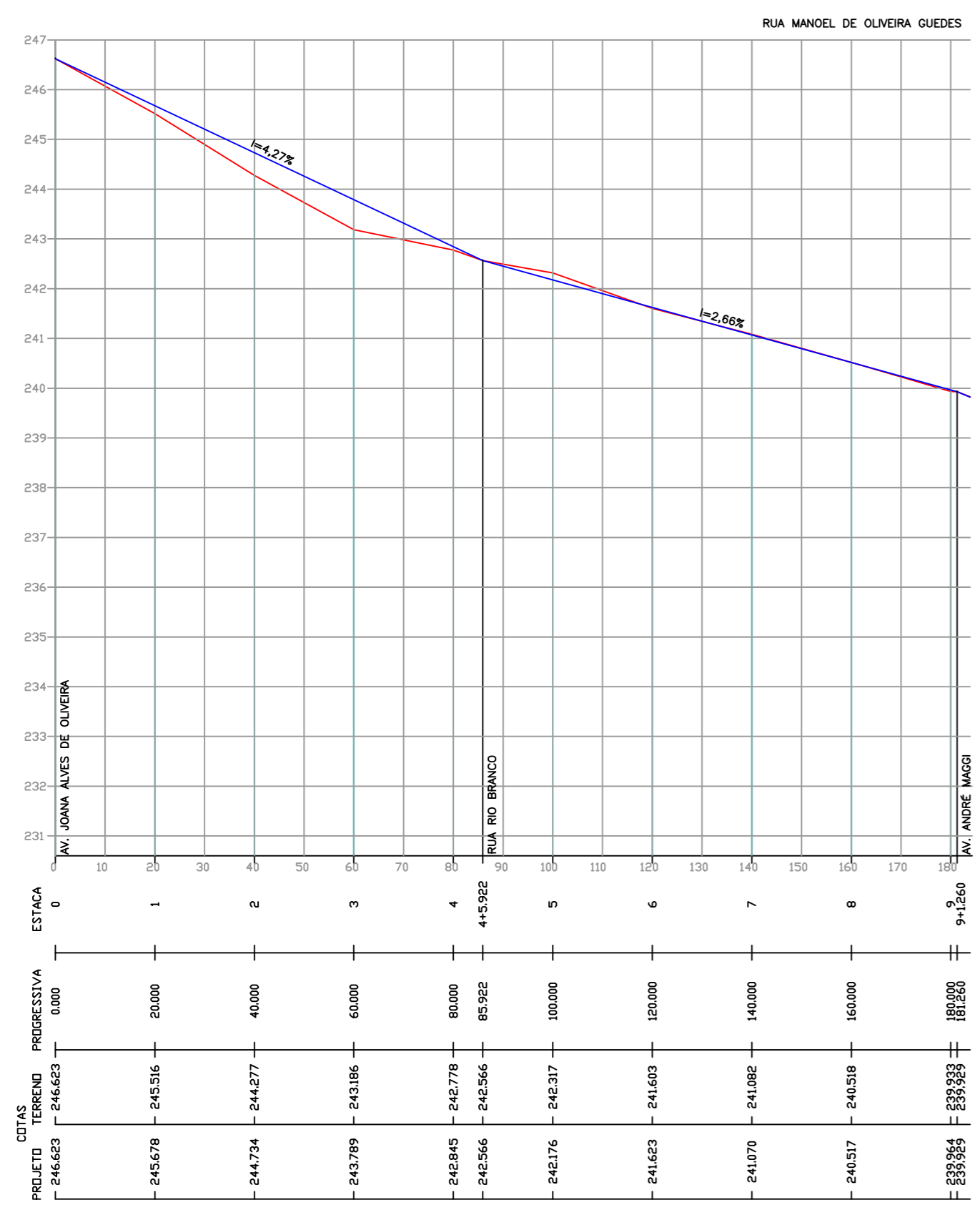
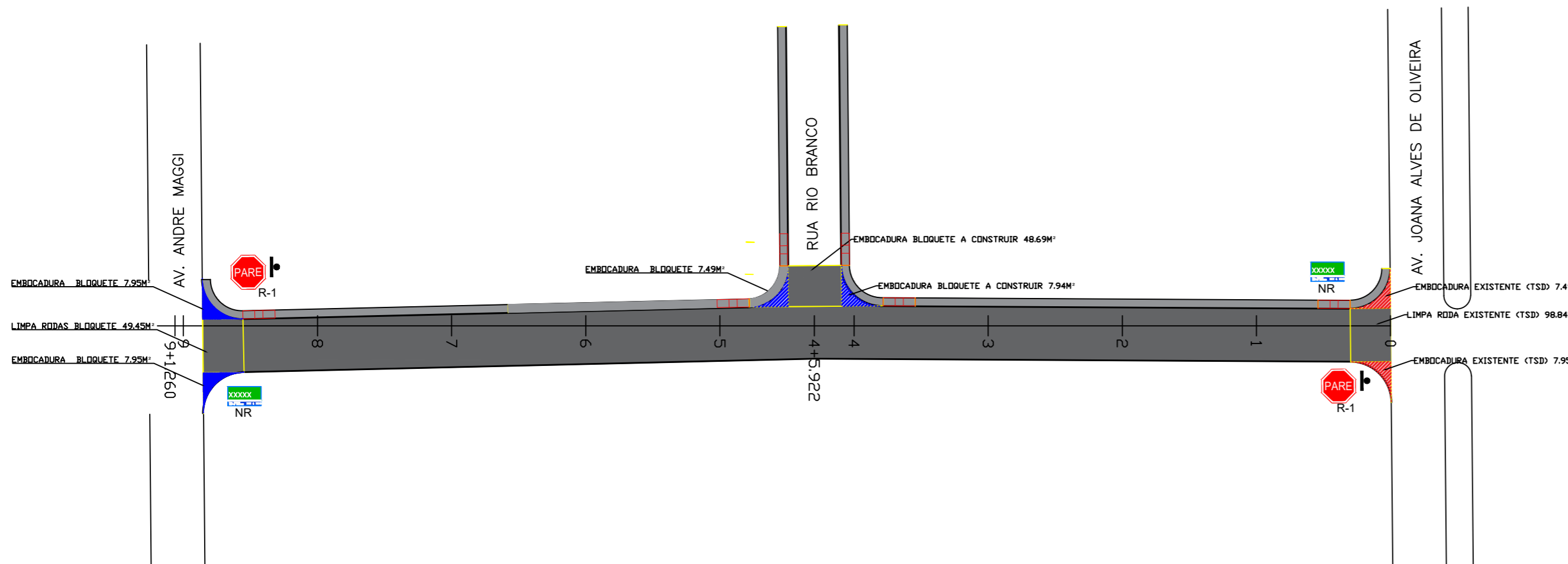


RELATÓRIO DE VOLUME
PRIMITIVO X PROJETO

CLIENTE: PREFEITURA MUNICIPAL DE RONDOLÂNDIA
 OBRA: PAVIMENTAÇÃO
 MUNICÍPIO: RONDOLÂNDIA - MT
 TRECHO: RUA MANOEL DE OLIVEIRA GUEDES (AV. JOANA ALVES DE OLIVEIRA À AV. ANDRÉ MAGGI)

ESTACA	ÁREAS		ÁREA ACUMULADA		SEMI DISTÂNCIA	VOLUMES		VOLUME ACUMULADO	
	CORTE	ATERRO	CORTE	ATERRO		CORTES	ATERROS	CORTES	ATERROS
0	0,212	0,398	0,212	0,398	10,000	7,900	21,260	7,900	21,260
1	0,578	1,728	0,790	2,126	10,000	5,780	58,940	13,680	80,200
2	0,000	4,166	0,790	6,292	10,000	0,000	90,130	13,680	170,330
3	0,000	4,847	0,790	11,139	10,000	2,130	51,690	15,810	222,020
4	0,213	0,322	1,003	11,461	2,961	4,042	0,853	19,852	222,873
4 + 5.922	1,152	0,000	2,155	11,461	7,039	16,380	0,00	36,232	222,873
5	1,175	0,000	3,330	11,461	10,000	11,750	8,620	47,982	231,493
6	0,000	0,862	3,330	12,323	10,000	12,730	13,930	60,712	245,423
7	1,273	0,531	4,603	12,854	10,000	20,030	10,600	80,742	256,023
8	0,73	0,529	5,333	13,383	2,810	10,090	12,630	90,832	268,653
9	0,279	0,734	5,612	14,117	0,630	0,419	0,917	91,251	269,570
9+1.260	0,386	0,722	5,998	14,839	9,370	11,450	8,489	102,701	278,059

TOTAL ÁREA DE CORTE: 5,998 M² TOTAL VOLUME DE CORTE: 102,701 M³
 TOTAL ÁREA DE ATERRO: 14,839 M² TOTAL VOLUME DE ATERRO: 278,059 M³



ANO: 2021 CONCEDEnte: Rondolândia TIPO: PAV.	MODIFICAÇÕES:	FOLHA: 5/8
	DADOS: EXTENSÃO TOTAL: 443,92 m ÁREA TOTAL: 3.161,77 m²	ASSINATURA:
CONVENIENTE: PREFEITURA DE RONDOLÂNDIA - MT OBRA: PAVIMENTAÇÃO COM BLOCOS DE CONCRETO HEXAGONAL CONTEÚDO: TOPOGRÁFICO RUA MANOEL DE OLIVEIRA GUEDES LOCAL: RUA PADRE EZEQUIEL RAMIN, RUA MANOEL DE OLIVEIRA GUEDES, RUA RIO BANCO DIM.: METRO ESC.: INDICADA		
DATA: MARÇO DE 2021 Responsável Técnico: Suellen de Castilhos Ferreira		